

OBIEKT: gm. Dobra
Skrarbiemierzyc ul. Klubowa
Jednostka ewidencyjna: 321101_2 gm. Dobra
Obręb ewidencyjny: 321101_2.0013
dz. 8, 10/3, 12

SKALA 1:500
Układ współrzędnych: 2000/15
Poziom odniesienia wysokości: PL-EVRF2007-NH

Kierownik roboty
mgr inż. Sławomir Kuświk
upr. zaw. 11231

Mapę do celów projektowych sporządzono przy wykorzystaniu:

- Uzbrojenie podziemne opracowano na podstawie:
 - Bezpośredniego pomiaru wykonawczego na osnowie – bez litery
 - Pomiaru wykrywcą przewodów – z literą A
 - Digitalizacji i wektoryzacji rastra mapy – z literą D
 - Pomiarów fotogrametrycznych – z literą F
 - Pomiar w oparciu o elementy mapy lub dane projektowe – z literą M
 - W oparciu o dane branzowe – z literą B
 - Inne – z literą I
 - Nieokreślone (np. wskazanie przebiegu przez wykonawcę) – z literą X
 - Dokumentacja z narysów koordynacyjnej – z literą K
 - Pozwolenie na budowę – z literą P
 - Zgłoszenie budowy – z literą Z
 - Dokumentacja z wytyczenia obiektu – z literą T
 - Pomiaru zieleni wysokiej i pomników przyrody
 - Opracowanych geodezyjnie elementów planu zagospodarowania przestrzennego (linie rozgraniczające, linie regulacyjne, osie ulic)
 - Nie wyklucza się istnienia w terenie również uzbrojenia o którym brak było informacji branzowych i nie zostały odnalezione w czasie inwentaryzacji geodezyjnej

- Na mapie dla celów projektowych wykazano następujące uzgodnione przez ZUP projekty sieci uzbrojenia terenu:
- proj. ks – 203/2020
 - proj. t – 424/2022
 - proj. e – 302/2015
 - proj. t – 328/2023
 - proj. k – 129/2024

Informacje dodatkowe: – zakres pomiaru

- Redakcja mapy zgodna z rozporządzeniem MAiC z dnia 21.10.2015r. (Dz.U.2015, poz.1938) z dnia 02.11.2015r. (Dz.U.2015, poz.2028).
- Mapa sporządzona została zgodnie z rozporz. MR z dnia 18.08.2020r. (Dz.U.2020, poz. 1429).
- 1.1. Opracowanie nie dotyczy przypadku opisanego w § 31 ust. 1 RM z dnia 18.08.2020r. (Dz.U.2020, poz. 1429).
- 3.2. Mapa zgodna z przepisami § 31 ust. 1 rozp. jw.
4. Mapa nawiązuje się do celów projektowych w zakresie pomiaru.
5. Wszystkie trwałe obiekty budowlane podlegają wytyczeniu przez jednostkę wykonawstwa geodezyjnego.
6. Wzrostki sporządzono przy wykorzystaniu: numerycznej mapy zasadniczej miasta Szczecina.

GEO-KOMPLEKS
GEODEZJA I KARTOGRAFIA

Sebastian Nowacki

ul. Kolanistów 42, 71 –806 Szczecin
tel. 608 405 099
(Jednostka wykonawstwa geodezyjnego)

Wykonano w ramach roboty geodezyjnej:
GK.6640.1441.2024
zgłoszonej w WOKKK w Policach

W zakresie opracowania znajdują się punkty osnowy geodezyjnej osnowy geodezyjnej nr: 11235, 112351, 112352

Aktualność mapy

- Zgodność mapy z bazą BDOT500 (wywiad terenowy i wykonywanie pomiarów) w dniu: 28.11.2024r.
- Zgodność mapy z bazą GESUT w dniu: 15.11.2024r.
- Zgodność mapy z treści ewidencyjnej z operatem technicznym ID lub
- Zgodność mapy z bazą EGB w dniu 15.11.2024r.

Oświadczam, że niniejszy dokument został opracowany w wyniku prac geodezyjnych i kartograficznych, których rezultaty zawiera operat techniczny zweryfikowany pozytywnie. Jednocześnie informuję, że jestem świadomy odpowiedzialności karniej za złożenie fałszywego oświadczenia.

Organ służby geodezyjnej, który otrzymał zgłoszenie

Wykonawca prac geodezyjnych

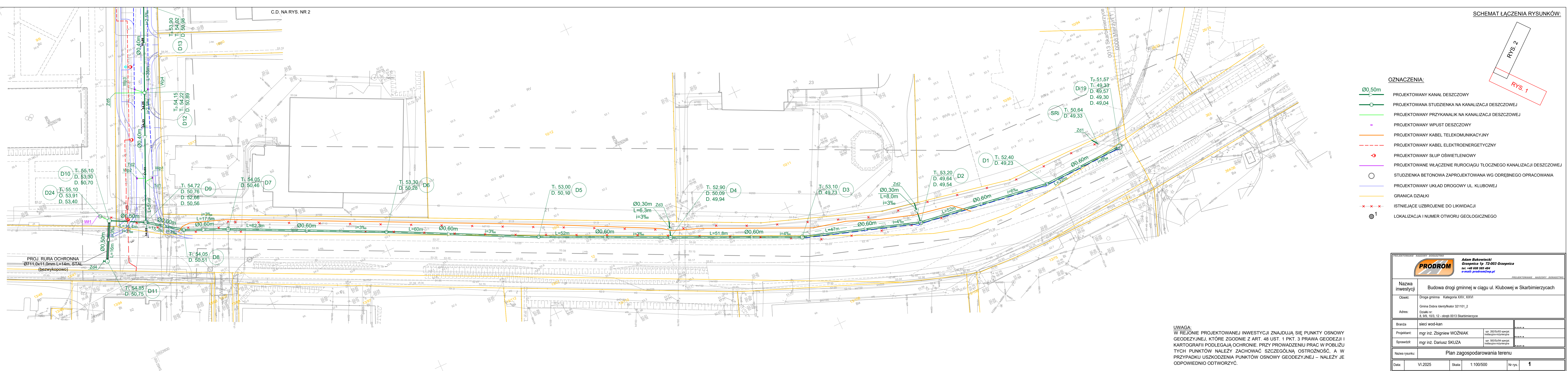
Nie obra data sporządzenia dokumentu zawierającego wynik pozytywnej weryfikacji z dnia 01.03.2025r.

Imię i nazwisko oraz nr uprawnień zawodowych kierownika prac

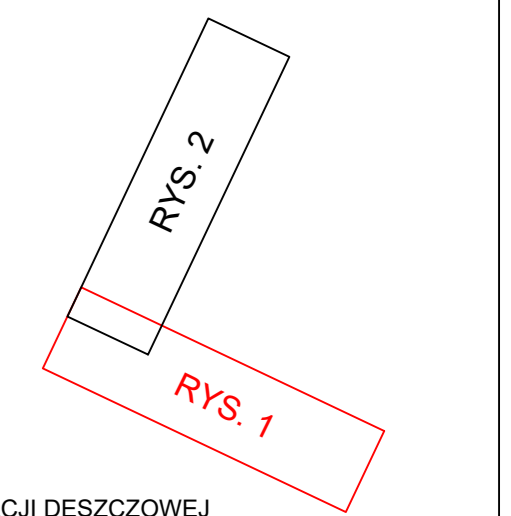
inż. Sebastian Nowacki

Kierownik jednostki wykonawstwa geodezyjnego:


C.D. NA RYS. NR 2



SCHEMAT ŁĄCZENIA RYSUNKÓW:



- OZNACZENIA:
- Ø0,50m PROJEKTOWANY KANAL DESZCZOWY
 - PROJEKTOWANA STUDZIENKA NA KANALIZACJI DESZCZOWEJ
 - PROJEKTOWANY PRZYKANALIK NA KANALIZACJI DESZCZOWEJ
 - PROJEKTOWANY WPUST DESZCZOWY
 - PROJEKTOWANY KABEL TELEKOMUNIKACYJNY
 - PROJEKTOWANY KABEL ELEKTROENERGETYCZNY
 - PROJEKTOWANY SŁUP OŚWIELENIOWY
 - PROJEKTOWANE WŁĄCZENIE RUROCIĄGU TŁOCZNEGO KANALIZACJI DESZCZOWEJ
 - STUDIENKA BETONOWA ZAPROJEKTOWANA WG ODREBNEGO OPRAWOWANIA
 - PROJEKTOWANY UKŁAD DROGOWY UL. KLUBOWEJ
 - GRANICA DZIAŁKI
 - ISTNIEJĄCE UZBROJENIE DO LOKWIDACJI
 - LOKALIZACJA I NUMER OTWORU GEOLOGICZNEGO

PROJEKTOWANIE NADZORY DORADZTWO		<div></div> <div>Adam Bukowski Grzeczni 1p 72-003 Grzeczni tel. +48 608 585 484 e-mail: prodrom@wp.pl</div>	
PROJEKTOWANIE NADZORY DORADZTWO			
Nazwa inwestycji	Budowa drogi gminnej w ciągu ul. Klubowej w Skarbiemierzycach		
Objekt:	Droga gminna Kategoria XXV, XXVI		
Adres:	Gmina Dobra Identyfikator 321101_2 Działki nr: 8, 9/9, 10/3, 12 - obręb 0013 Skarbiemierzyc		
Branża	sieci wod-kan		
Projektant:	mgr inż. Zbigniew WOŹNIAK	upr. 262/Sz/83 specjal. inżynieria-geodezyjna
Sprawdził:	mgr inż. Dariusz SKUZA	upr. 583/Sz/94 specjal. inżynieria-geodezyjna
Nazwa rysunku:	Plan zagospodarowania terenu		
Data:	VI.2025	Skala:	1:100/500
Nr rys.:	1		